PCDR de Rouvroy

Réunion de restitution

Carte d'identité de la commune

TERRITOIRES
Assembleurs de vos projets de développement

26 septembre 2016

Positionnement et structure géographiques

TERRITOIRES
Assembleurs de vos projets de développement

- Positionnement général

  - ⇨ Commune lorraine & gaumaise
  - ⇨ Commune « bout de »
  - ⇨ Commune « entonnoir »

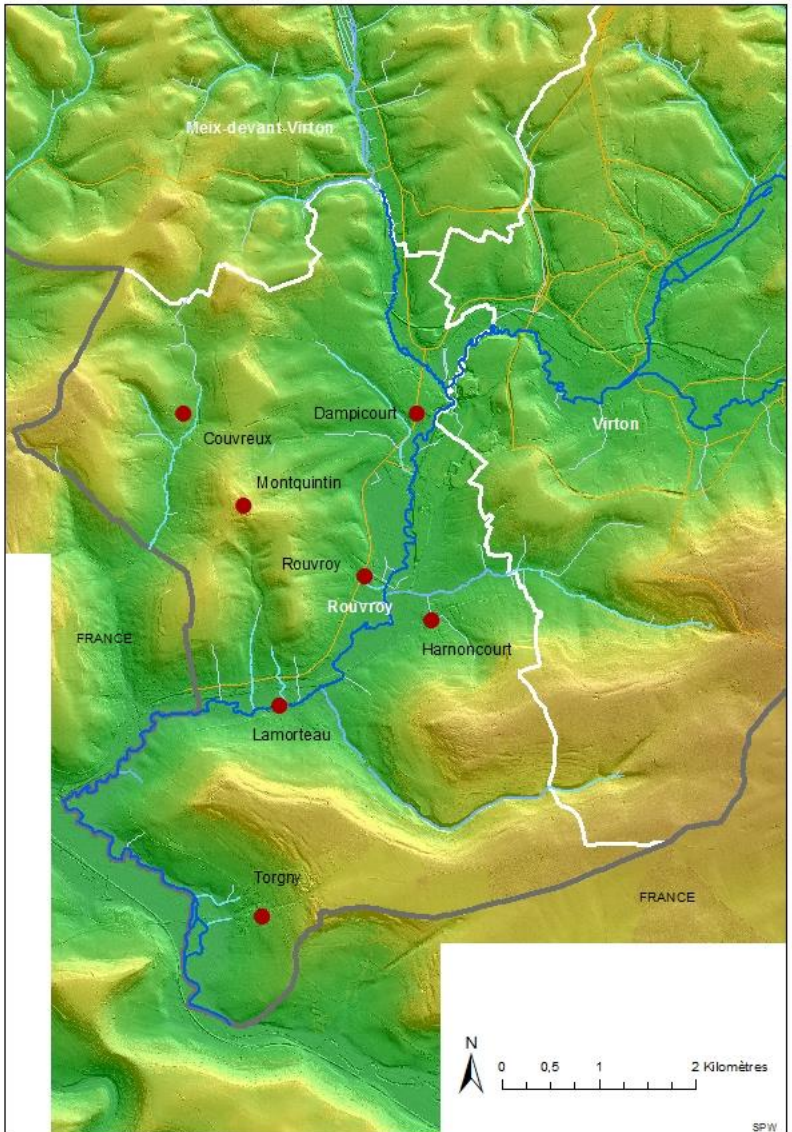

Positionnement et structure géographiques

TERRITOIRES
Assembleurs de vos projets de développement

- Relation au(x) pôle(s)

  ⇨ Pas de pôle interne important
  ⇨ Dépendance forte à Virton

- Position des villages

  ⇨ Population faible et dispersée en 7 villages
  ⇨ Configuration et implantations villageoises variées
  ⇨ Burgo : 8e village

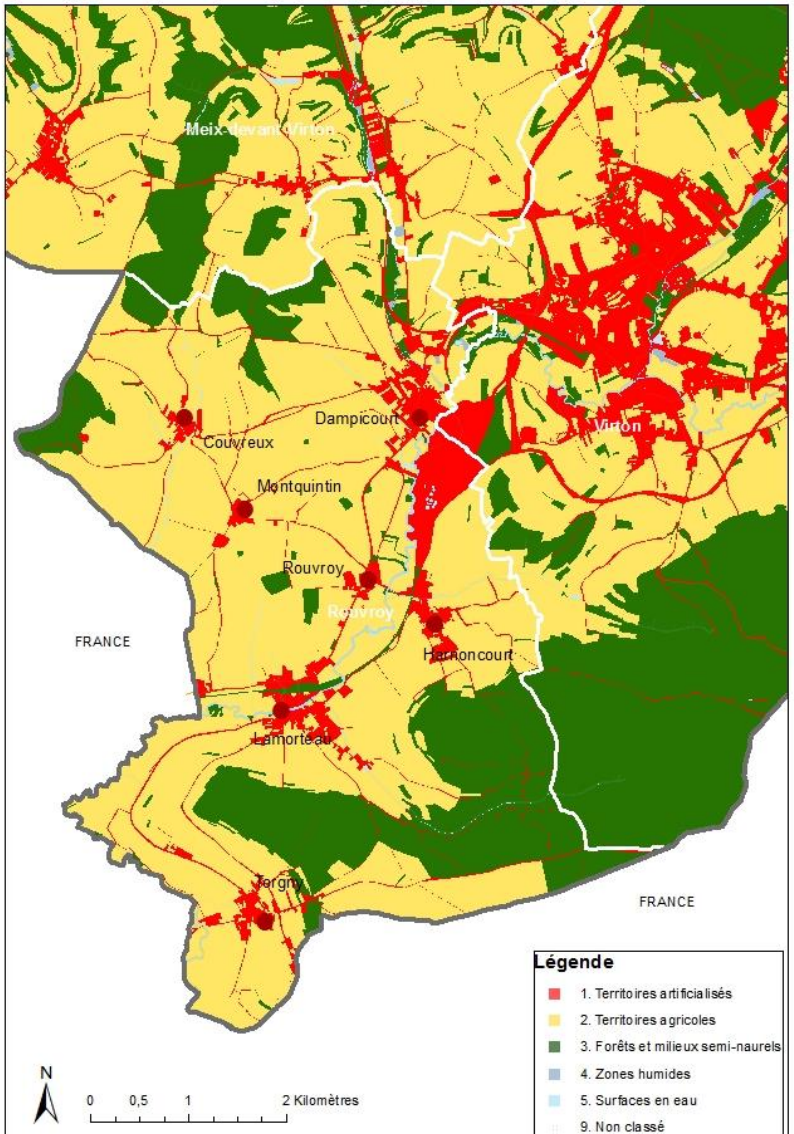

Positionnement et structure géographiques

- Mobilité et accessibilité

  - ⇨ Commune non desservie par le chemin de fer
  - ⇨ Pas d'offre TEC transfrontalière
  - ⇨ Tronçon de voie verte limité à la commune
  - ⇨ Torgny isolée

Environnement naturel

- Paysages
  - ⇨ Diversité et richesse paysagères
  - ⇨ Quelques points d'attention + impact Burgo

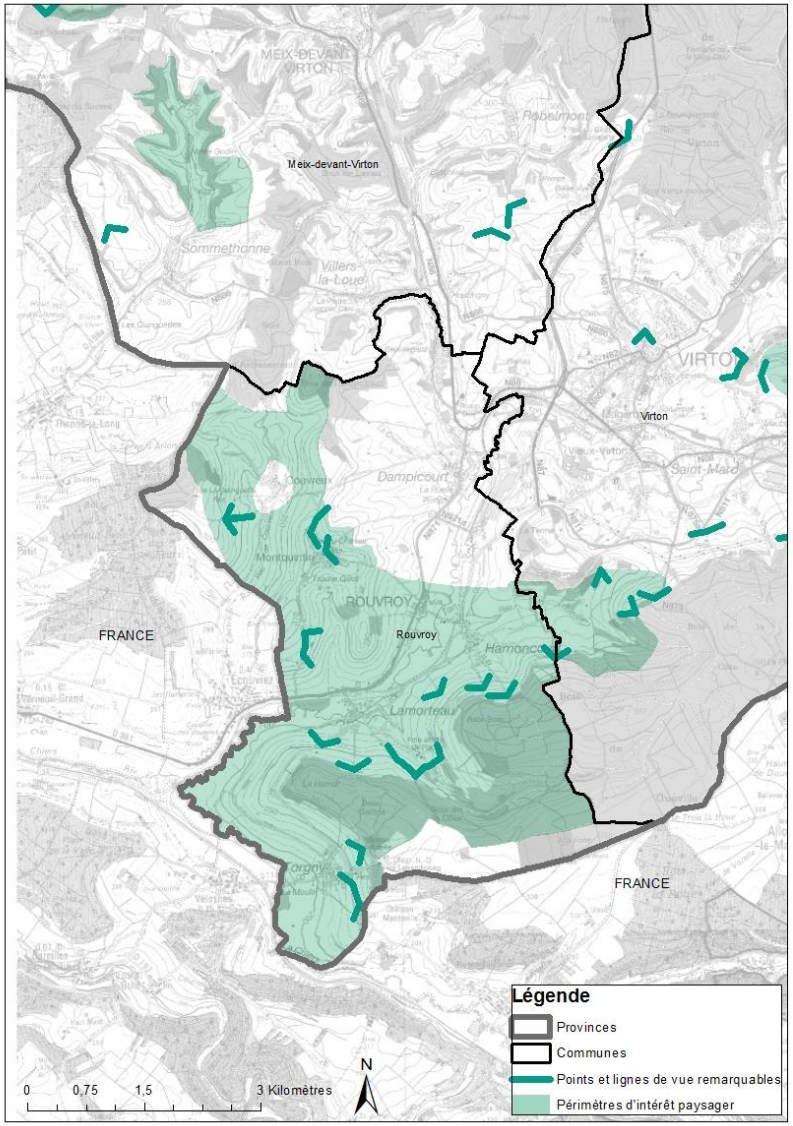

Environnement naturel

- Forêt

  - ⇨ Peu présente et concentrée
  - ⇨ Très majoritairement publique et feuillue. Rôle multifonctionnel
  - ⇨ Pas d'exploitation économique locale sauf Burgo-Ardennes

- Eau

  - ⇨ Gestion communale (captages et réseaux)
  - ⇨ Points d'attention sur la qualité des eaux de la Chiers et du Ton
  - ⇨ Epuration collective à poursuivre
  - ⇨ Pas d'exploitation économique, pas d'attrait touristique

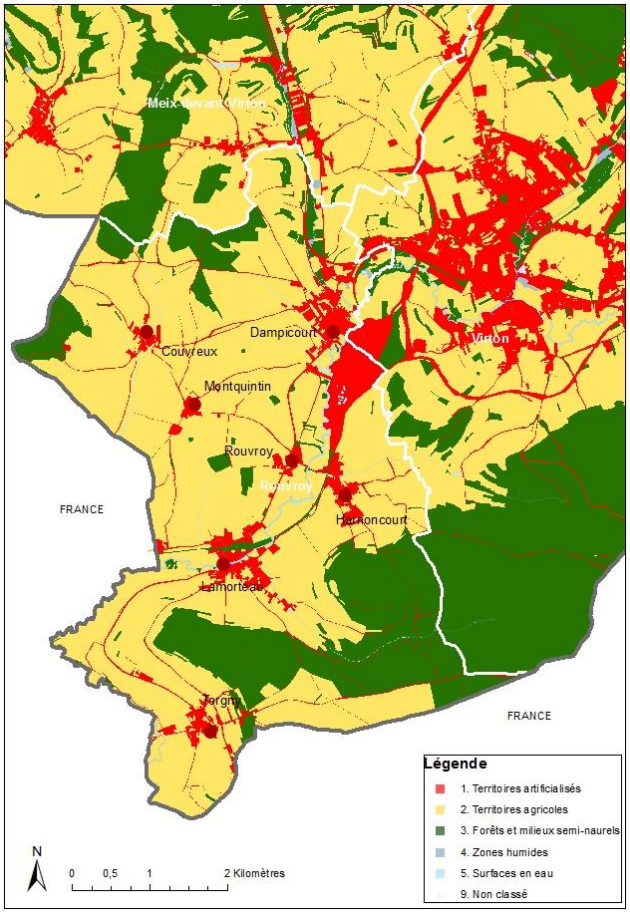

Environnement naturel

- Protection de la nature

  - ⇨ Grande richesse naturelle, diversité de milieux, sites emblématiques
  - ⇨ Protection de niveau européen (Natura 2000 – 50%), moins de niveau régional
  - ⇨ Volontarisme communal

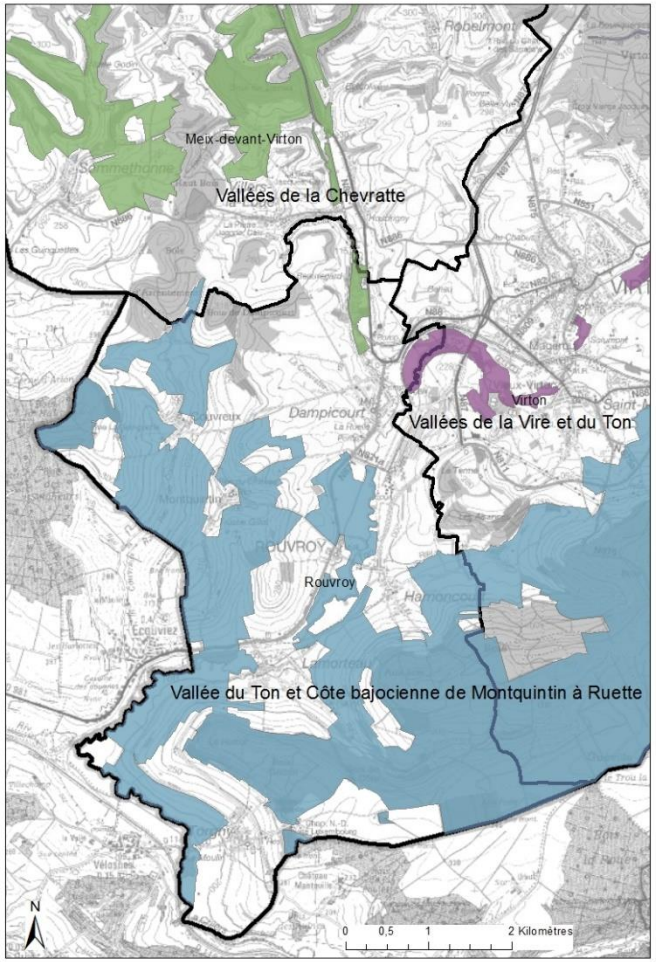

Population

- Démographie

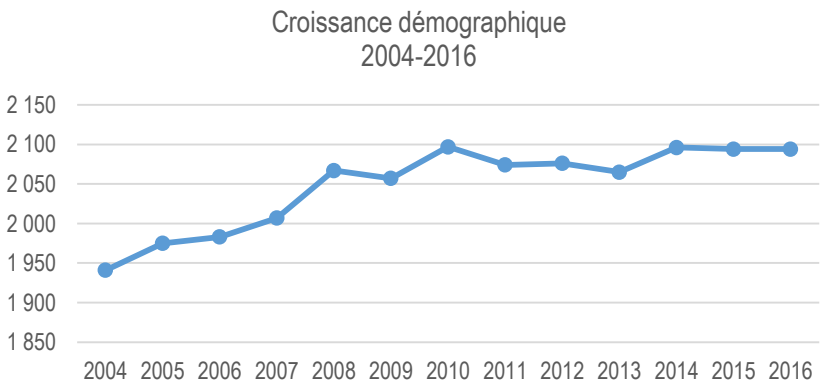

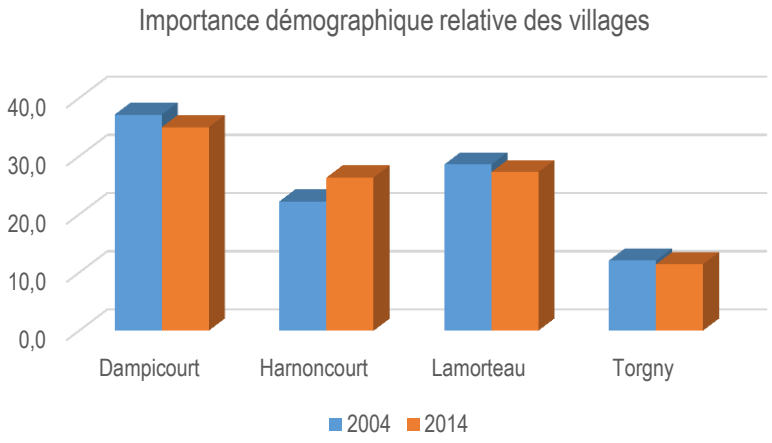

⇨ Population réduite mais densité élevée
⇨ Croissance démographique actuellement bloquée
⇨ sauf à Harnoncourt

Population

- Part des jeunes, part des aînés

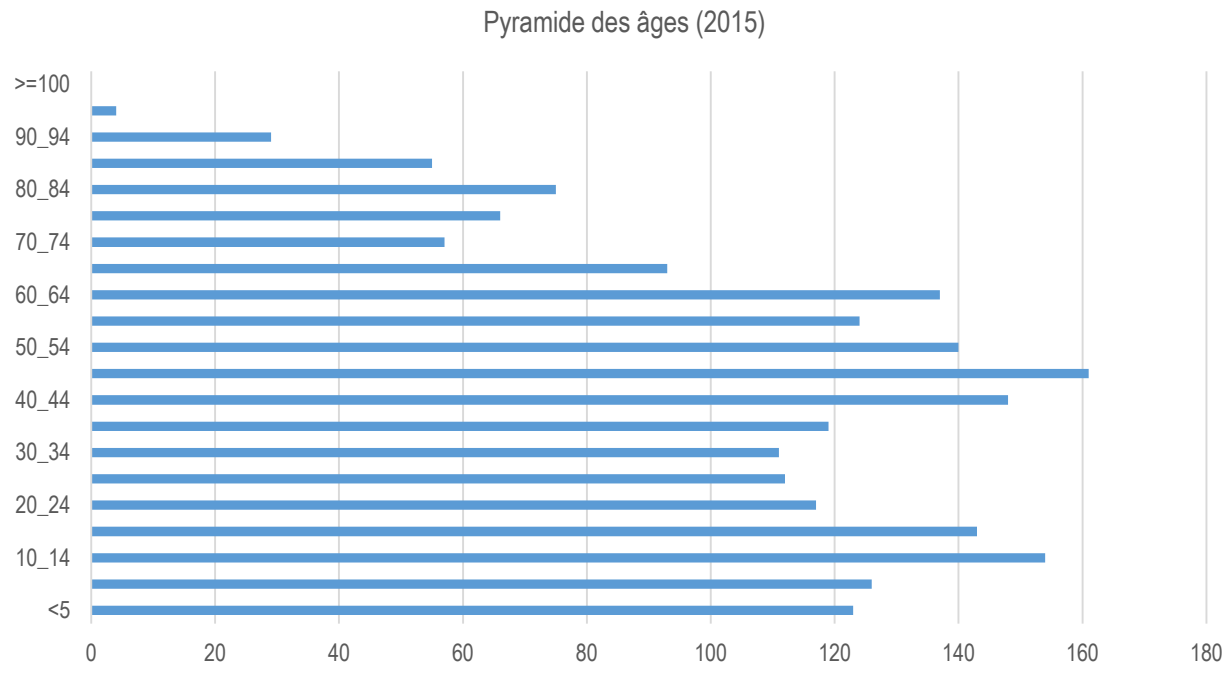

⇨ Prédominance des très jeunes et des aînés
⇨ Rareté des jeunes actifs
⇨ Vieillissement marqué

Population

- Richesse

  - ⇨ Fiscalement, commune pauvre d'un arrondissement riche
  - ⇨ Population de petits et moyens revenus
  - ⇨ Baisse du chômage mais précarisation croissante d'une part de la population

- Besoins et services

  - ⇨ Sports : le ROx, l'athlétisme, peu de foot, peu de clubs
  - ⇨ Culture : essentiellement locale. Plusieurs acteurs, des projets, de nouvelles infrastructures dont le ROx
  - ⇨ Enfance et jeunesse : services et activités diversifiés. Quelques manques
  - ⇨ Enseignement : fondamental seulement. Fréquentation faible en primaire
  - ⇨ Santé : offre réduite mais proximité d'un pôle

Urbanisation et habitat

- Urbanisation du territoire & caractérisation de l'habitat

  ⇨ Villages répondant au principe d'espace-rue
  ⇨ Réglementations nombreuses
  ⇨ Possibilité de mise en œuvre de nouvelles zones constructibles

- Patrimoine bâti

  ⇨ Concentré patrimonial sur Torgny et Montquintin
  ⇨ Site exceptionnel de Wallonie : Montquintin

- Énergie

  ⇨ Faible production d'énergie verte
  ⇨ Opportunités de développement variées

Activité économique et emploi

- Tissu économique

  ⇨ Importance et impacts de Burgo-Ardennes ; effet de dépendance
  ⇨ Tissu faible et incomplet
  ⇨ 4 secteurs clés
  ⇨ Dynamique entrepreneuriale atone

- Espace économique

  ⇨ Absence de fait d'espace pour accueillir des entreprises, même petites

Activité économique et emploi

- Emploi local

2014 2015	Pop active	Postes salariés		Indépendants		Frontaliers		2016	Taux d'emploi	Taux de chômage
	unités	unités	%	unités	%	unités	%		%	%
Rouvroy	895	249	27,8	137	15,3	181	20,2		59,8	11,7
Arrondissement	23.000	10.466	45,5	3.425	14,9	6.836	29,7		59,9	10,3

- ⇨ Très peu de postes salariés ; concentrés dans 3 secteurs ; mais en croissance forte
- ⇨ Importance de l'emploi indépendant ; mais en contraction
- ⇨ Importance de l'emploi frontalier, de France & vers le GDL ; mais celui-ci en stagnation

Tourisme

- ⇨ Tourisme traditionnel : faible, stable
- ⇨ Tourisme du terroir : mieux ancré et réparti
- ⇨ Deux points d'intérêt majeurs : Torgny et Montquintin
- ⇨ Peu d'opérateurs touristiques et commerces
- ⇨ Promotion et animation : plusieurs acteurs, différents niveaux d'intervention

Agriculture

TERRITOIRES
Assembleurs de vos projets de développement

- ⇨ Territoire très fortement agricole : espace et emploi
- ⇨ Persistance d'exploitations de petite taille
- ⇨ Avenir de la spéculation majoritaire ?
- ⇨ Diversification artisanale inexistante ; contradiction avec la Gaume
- ⇨ Volontarisme de la Commune

Commerce et Horeca

TERRITOIRES
Assembleurs de vos projets de développement

- ⇨ Secteur économique important
- ⇨ Palette réduite et dispersion faible
- ⇨ Palette plus large de l'HoReCa
- ⇨ Proximité du pôle : positif et négatif

Conclusion

TERRITOIRES
Assembleurs de vos projets de développement

- Territoire fortement contraint et dépendant : Burgo, Virton, frontière, Cuestas, taille
- Forte empreinte et identité nature, paysage, patrimoine, agriculture
- État de stagnation – régression problématique dans plusieurs domaines : démographie, emploi, tourisme
- Ressources et infrastructures de développement local et pluricommunal à exploiter
- Commune extrêmement volontariste